

Утверждена

(наименование документа об утверждении, включая наименования органов государственной власти или

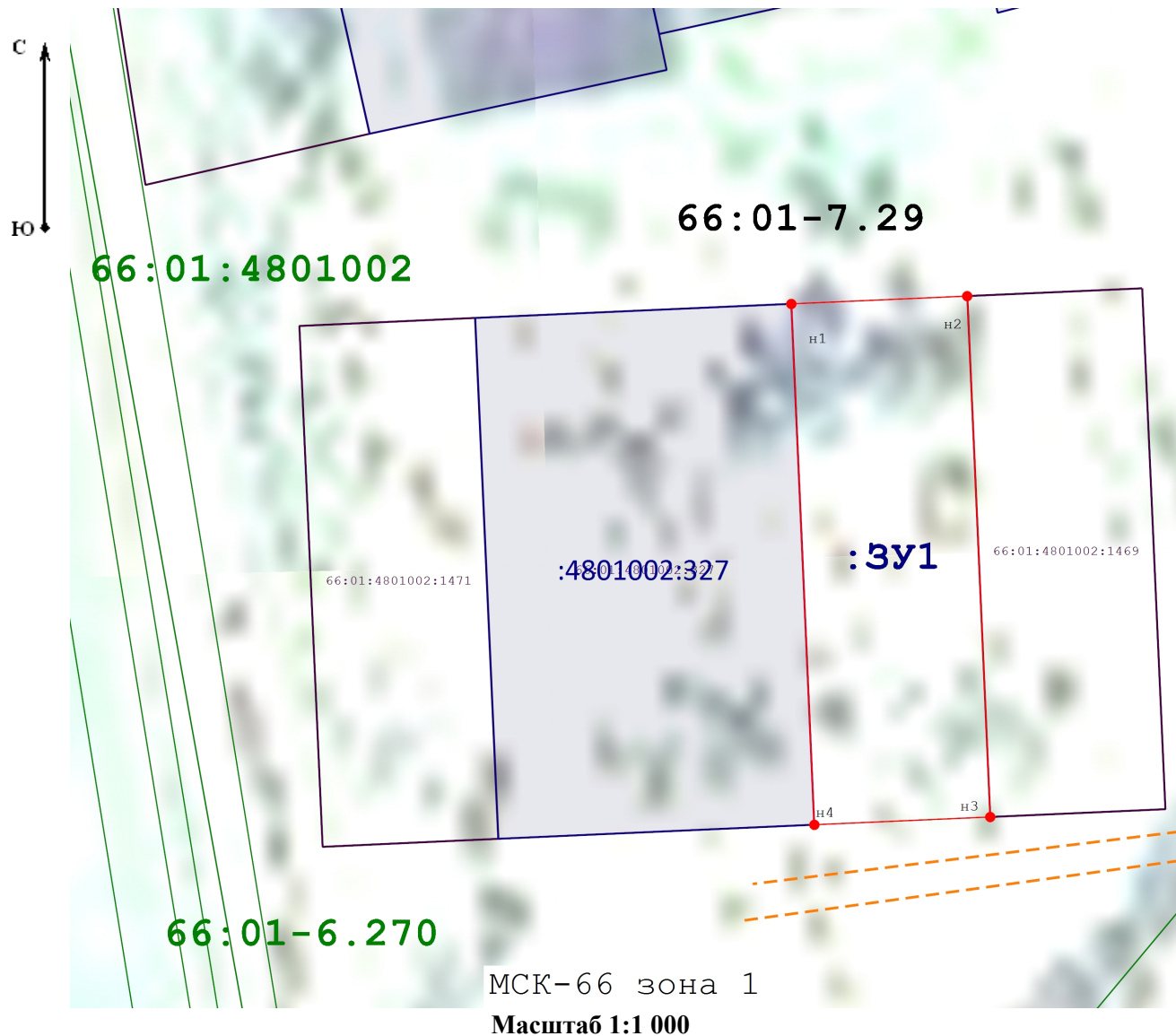
органов местного самоуправления, принявших решение об утверждении схемы или

подписавших соглашение о перераспределении земельных участков)








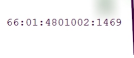
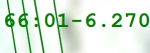
от _____ № _____

Схема расположения земельного участка или земельных участков на кадастровом плане территории

Условный номер земельного участка _____ (указывается в случае, если предусматривается образование двух и более земельных участков)		
Площадь земельного участка 1 997 м ² (указывается проектная площадь образуемого земельного участка, вычисленная с использованием федеральной государственной географической информационной системы, обеспечивающей функционирование национальной системы пространственных данных, которой является федеральная государственная географическая информационная система "Единая цифровая платформа "Национальная система пространственных данных" (далее - информационная система), или иных технологических и программных средств с округлением до 1 квадратного метра. Указанное значение площади земельного участка может быть уточнено при проведении кадастровых работ не более чем на десять процентов)		
Обозначение характерных точек границ	Координаты, МСК-66 зона 1, м (указываются в случае подготовки схемы расположения земельного участка с использованием информационной системы или иных технологических и программных средств. Значения координат, полученные с использованием указанных технологических и программных средств, указываются с округлением до 0,01 метра)	
	X	Y
1	2	3
н1	488 789,65	1 606 955,56
н2	488 790,80	1 606 981,53
н3	488 714,05	1 606 984,93
н4	488 712,90	1 606 958,96
н1	488 789,65	1 606 955,56



Условные обозначения:

- 66:01-7.29** - Территориальная зона. Ж-1. Жилая зона индивидуальной застройки села Коптелово муниципального образования Алапаевское
-  **66:01:4801002** - Обозначение кадастрового квартала
-  **:3У1** - Образуемый земельный участок
-  - Характерная точка границы земельного участка, сведения о которой отсутствуют в ЕГРН, местоположение которой определено при кадастровых работах (новая характерная точка)
-  - Образованная часть границы, сведения о которой достаточны для определения ее местоположения
-  - Существующая часть границы, имеющиеся в ГКН сведения о которой достаточны для определения ее местоположения
-  - Границы кадастрового квартала
-  - Земли общего пользования (подъезд)
-  **66:01:4801002:1469** - Обозначение кадастрового номера существующего земельного участка
-  **66:01-6.270** - Зона с особыми условиями использования территории. Зона с особыми условиями использования территории